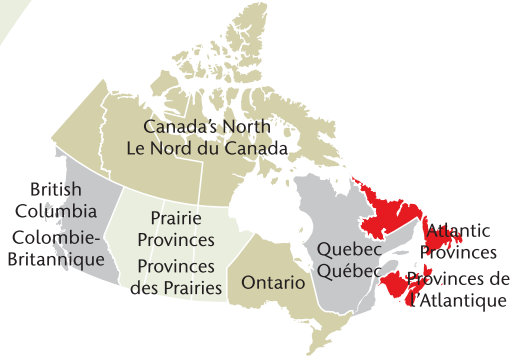
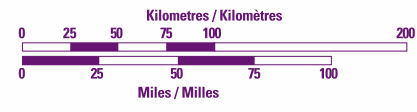
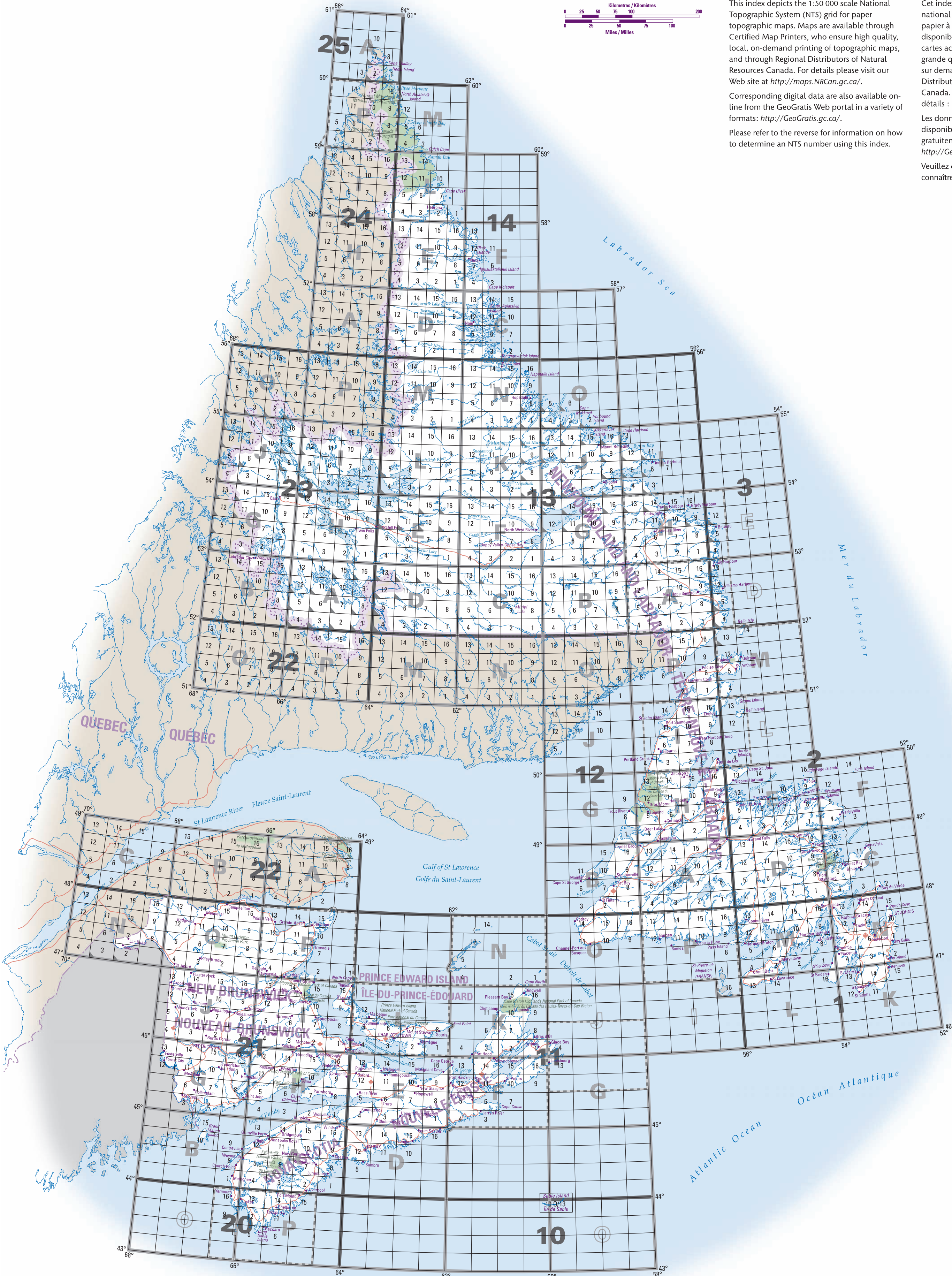


CTI-11  
Printed Index/Index imprimée  
Cat. no./No de cat.  
M116-3/1-2008  
ISBN 978-0-662-05943-1  
Digital Index/Index numérique  
Cat. no./No de cat.  
M116-3/1-2008-PDF  
ISBN 978-0-662-05950-9



© Her Majesty the Queen in Right of Canada, 2009.  
© Sa Majesté la Reine du Chef du Canada, 2009.

Atlantic Provinces · Provinces de l'Atlantique Index 1



This index depicts the 1:50 000 scale National Topographic System (NTS) grid for paper topographic maps. Maps are available through Certified Map Printers, who ensure high quality, local, on-demand printing of topographic maps, and through Regional Distributors of Natural Resources Canada. For details please visit our Web site at <http://maps.NRCan.gc.ca/>.

Corresponding digital data are also available on-line from the GeoGratis Web portal in a variety of formats: <http://GeoGratis.gc.ca/>.

Please refer to the reverse for information on how to determine an NTS number using this index.

Cet index démontre le quadrillage du Système national de référence cartographique des cartes papier à l'échelle de 1/50 000. Les cartes sont disponibles par l'intermédiaire des imprimeurs de cartes accrédités, qui ont pour but d'assurer la grande qualité de l'impression des cartes papier sur demande, et aussi par l'intermédiaire des Distributeurs régionaux de Ressources naturelles Canada. Veuillez visiter ce site Web pour plus de détails : <http://cartes.NRCan.gc.ca/>.

Les données numériques correspondantes sont disponibles dans une variété de formats et gratuitement sur le portail de GeoGratis : <http://GeoGratis.gc.ca/>.

Veuillez consulter le verso de la carte pour connaître la façon de déterminer un numéro SNRC.